

Vendredi 04 octobre 2024

Rando

A la Roque-sur-Cèze



Au nord du département du Gard, La Roque-sur-Cèze s'est construit sur un piton rocheux en surplomb de la Cèze qu'enjambe un vieux pont à douze arches. Dominé par les vestiges d'un ancien château et sa chapelle romane, le village aux calades pentues et maisons de pierres blondes à génoises offre une vue imprenable sur les cascades du Sautadet, un site naturel exceptionnel qui ajoute à l'attractivité du lieu.

C'est par ce pont que nous arrivons à la Roque-sur-Cèze



L'arrivée dans le village de la Roque-sur-Cèze se fait par un étonnant pont, si étroit que deux véhicules ne peuvent absolument pas se croiser. L'ouvrage d'art daterait du 12^{ème} siècle et est classé Monument Historique depuis 1980. Il se compose de dix arches en plein cintre et accuse un léger dos d'âne en son milieu. Malgré des avant-becs triangulaires protégeant les piles contre la force du courant, le pont est mis à rude épreuve par les différentes crues affectant La Cèze et notamment celles de 2002. Des travaux menés en 2014 ont permis de remettre en valeur cet élément patrimonial remarquable.

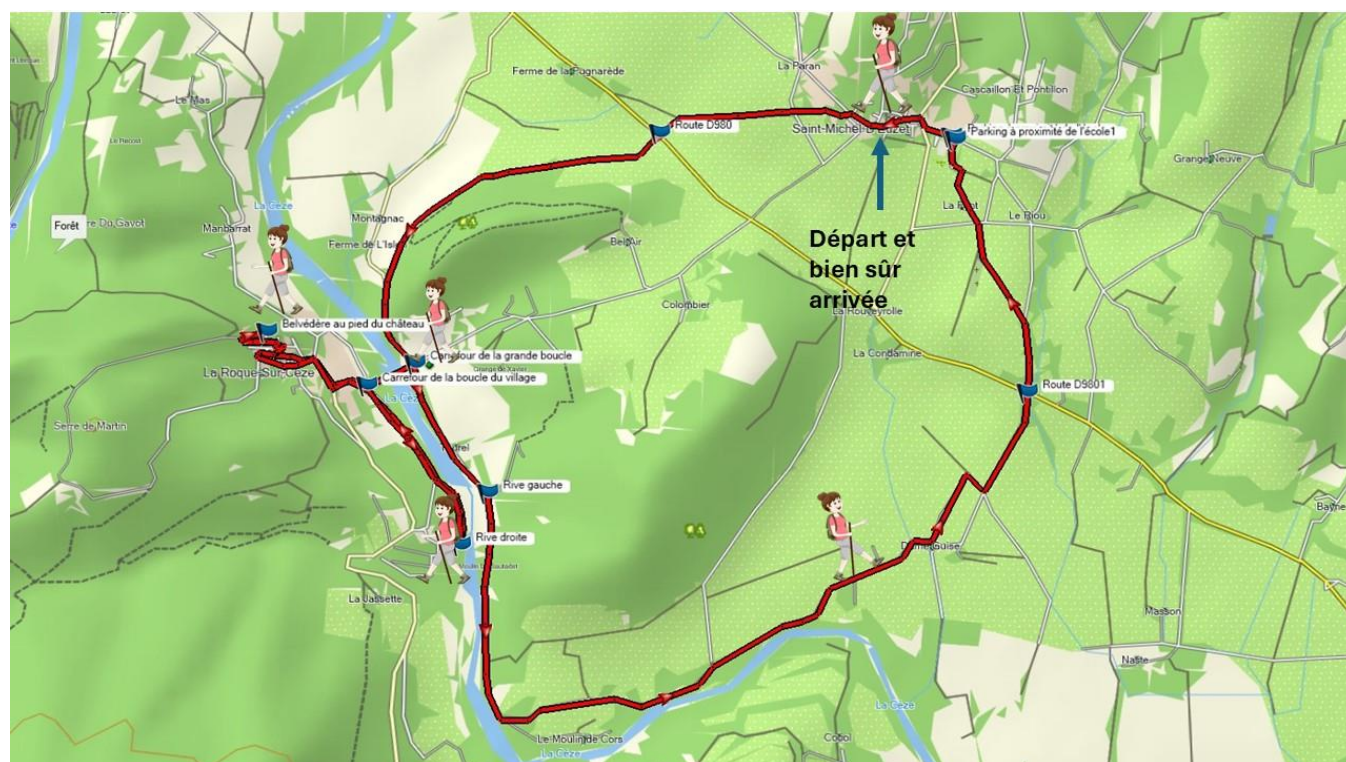
C'est de la mairie d'Entraigues que nous sommes partis à 9 heures du matin pour rejoindre ce très beau village de la Roque-sur-Cèze.



Treize valeureux randonneurs dont 4 oui 4 messieurs et 8 jeunes filles et une adorable petite chienne se sont lancés sur 10 kilomètres à travers des paysages magnifiques pour cette randonnée pleine de plaisir.



C'est de l'église Saint Michel, à Saint Michel D'euzet que nous avons démarré notre petite randonnée.



Direction dans un premier temps la Roque sur Cèze où nous sommes montés jusqu'en haut du village par des petites rues sympas et en haut nous avons pu admirer le panorama







Qu'est-ce que nous allons boire comme vin cette année



Puis nous sommes ensuite dirigés vers les cascades du Sautadet.



A hauteur de La Roque sur Cèze, la Cèze a creusé une série de chutes d'eau d'un niveau progressif allant jusqu'à 15 m ! La Cèze a creusé des chenaux et des cavités qui finissent par se rejoindre et forment des crevasses et des rapides dans lesquels la rivière s'engouffre.



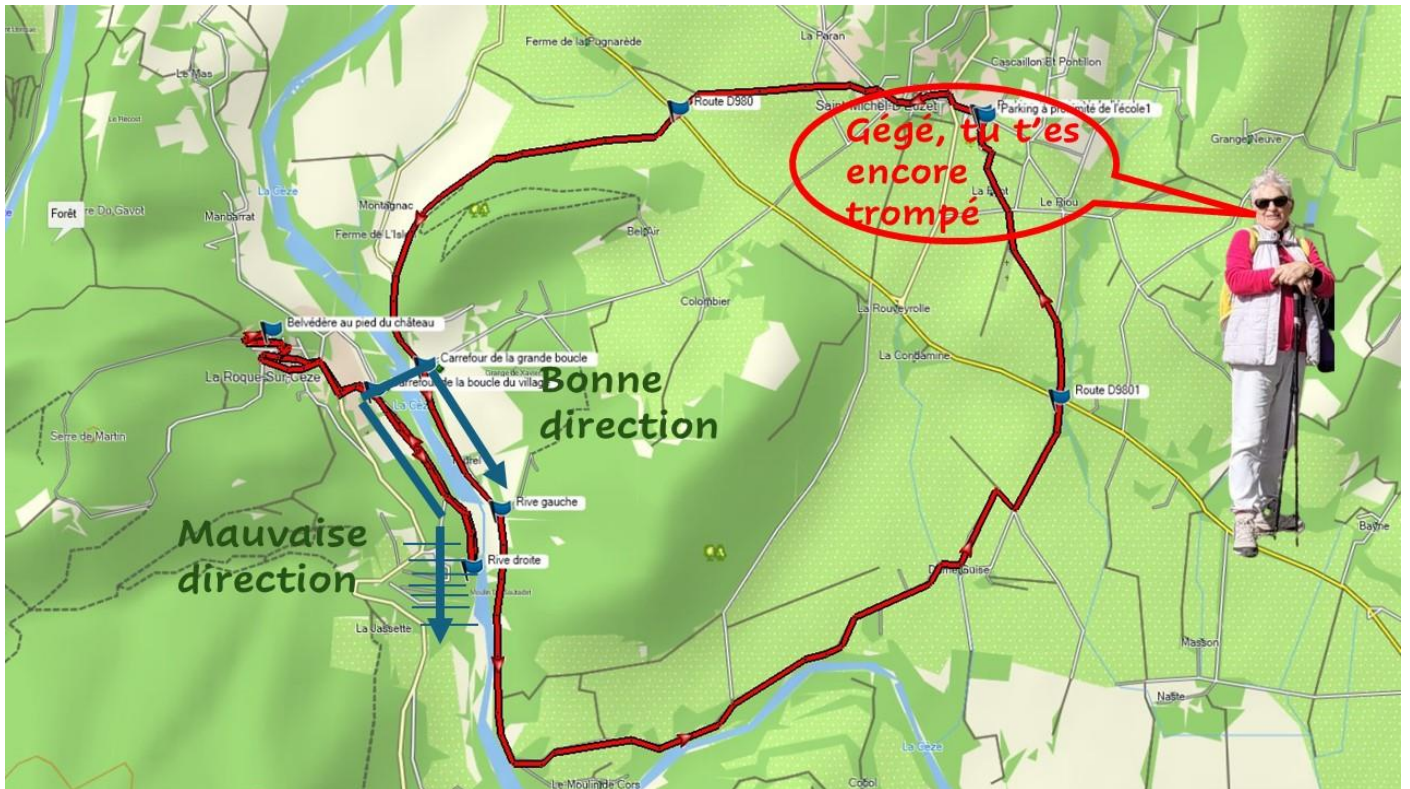
Les éléments les plus spectaculaires sont les marmites de géants. Ce sont des cavités cylindriques (certaines ont quelques mètres de diamètre) creusées dans le lit rocheux de la rivière par le mouvement tourbillonnant des galets. Ces roches calcaires ont 5 millions d'années...



Mais il nous fallait maintenant déjeuner et le faire près des cascades c'était sublime.



Après cet excellent repas digne d'une rando d'exception, nous reprenons le chemin et paf...



Quelque dernières photos de cette superbe marche.




Je pense sincèrement que l'eau ne devait être à plus de 15° et ces gentils touristes venus d'un pays du nord, ayant trop chaud ont oubliés de mettre leur maillot de bain





Bon, sans commentaire



Merci Guy et merci à tous pour avoir participé à cette superbe randonnée.